Mapas de Asia

Mapa de Persia del siglo XVII

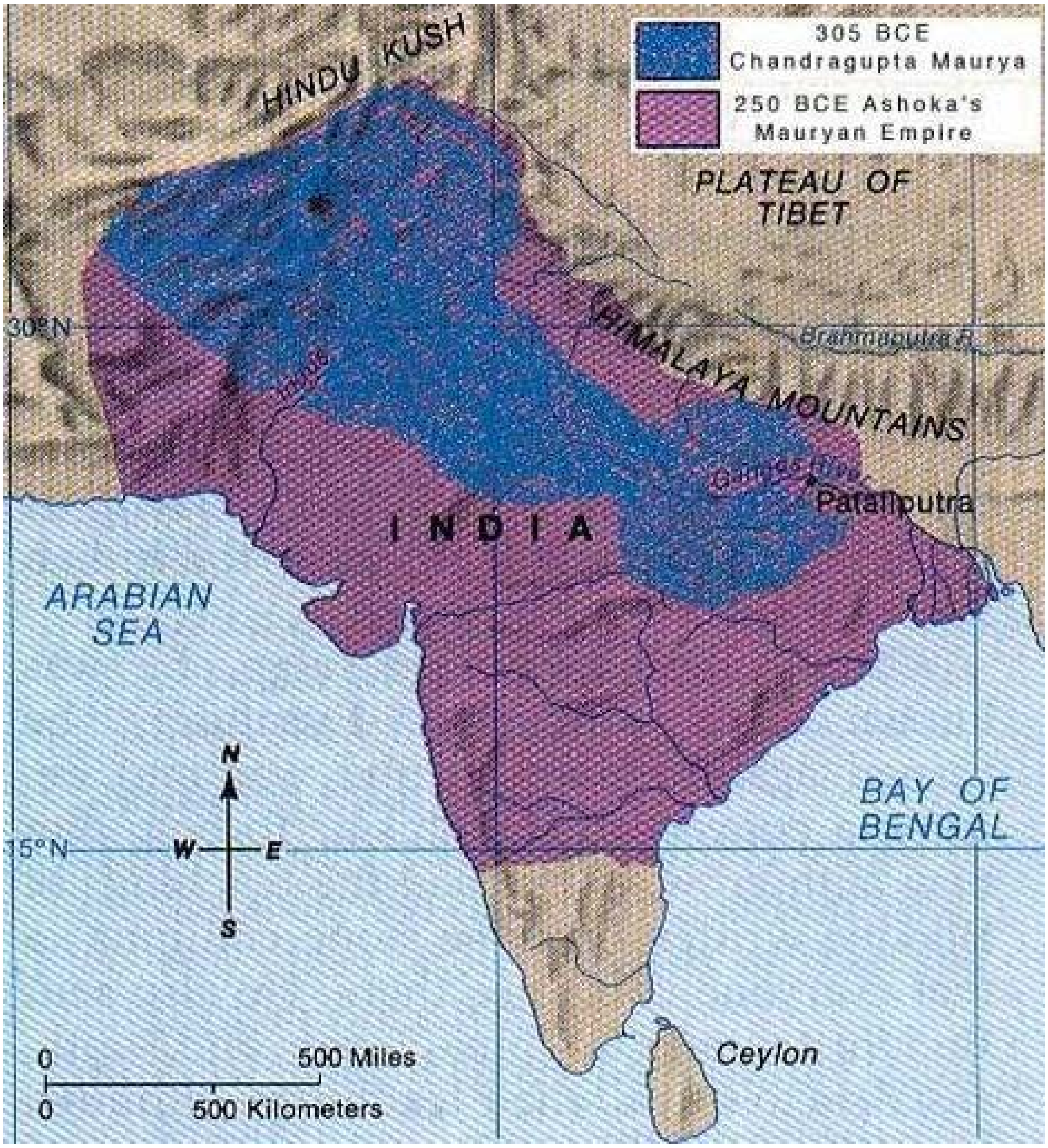

Mapa de India. Reino Maurya de Asoka

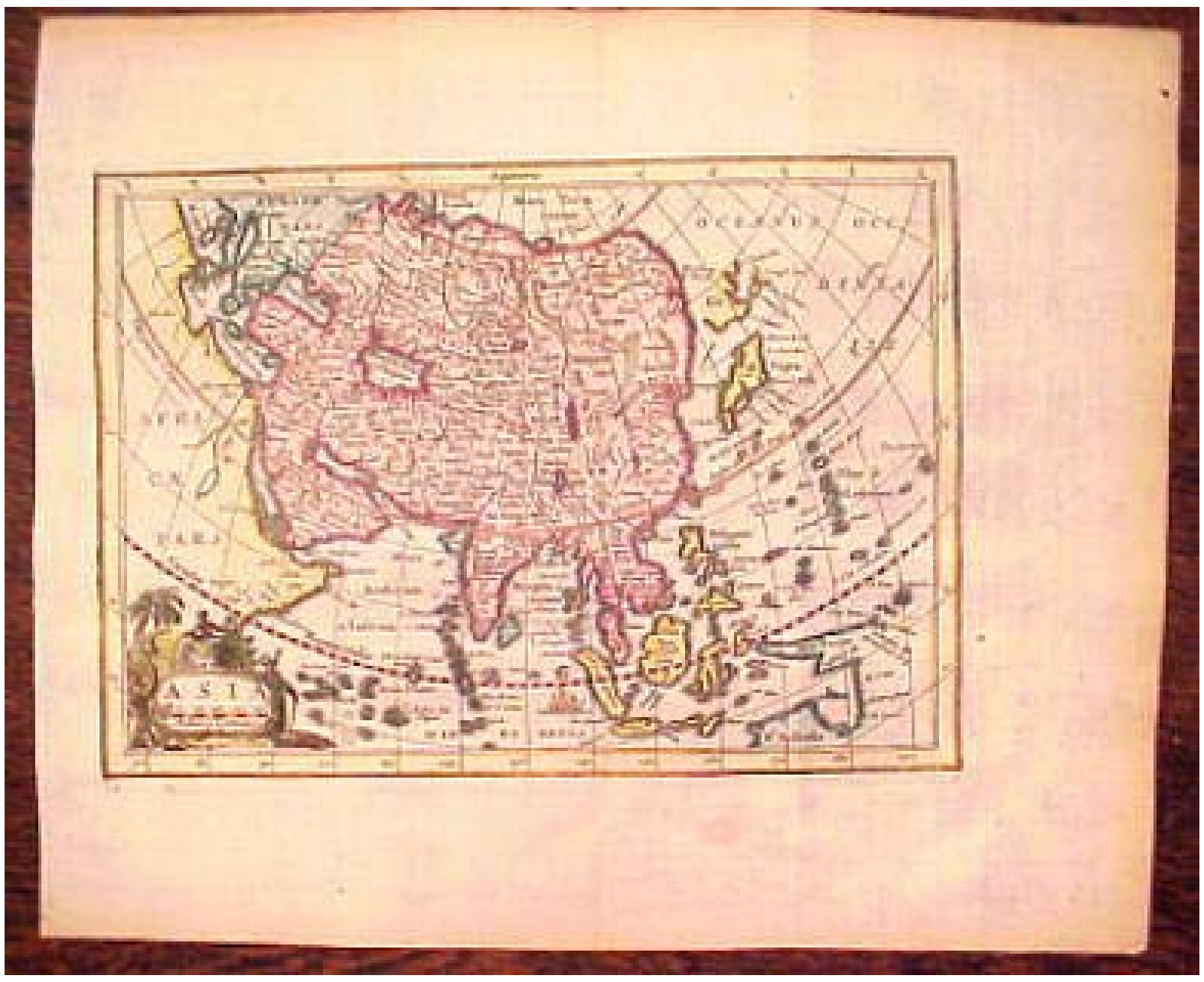

Mapa de Asia del siglo XVII.

Mapa tolemaico del sur de Asia. Siglo XVII

Mapa de Asia Menor del siglo XVIII

Mapa de la antigua Anatolia, siglo XVIII



Jaffa. Peregrinatione di Terra Santa, 1630, Giuseppe Roma en Palermo

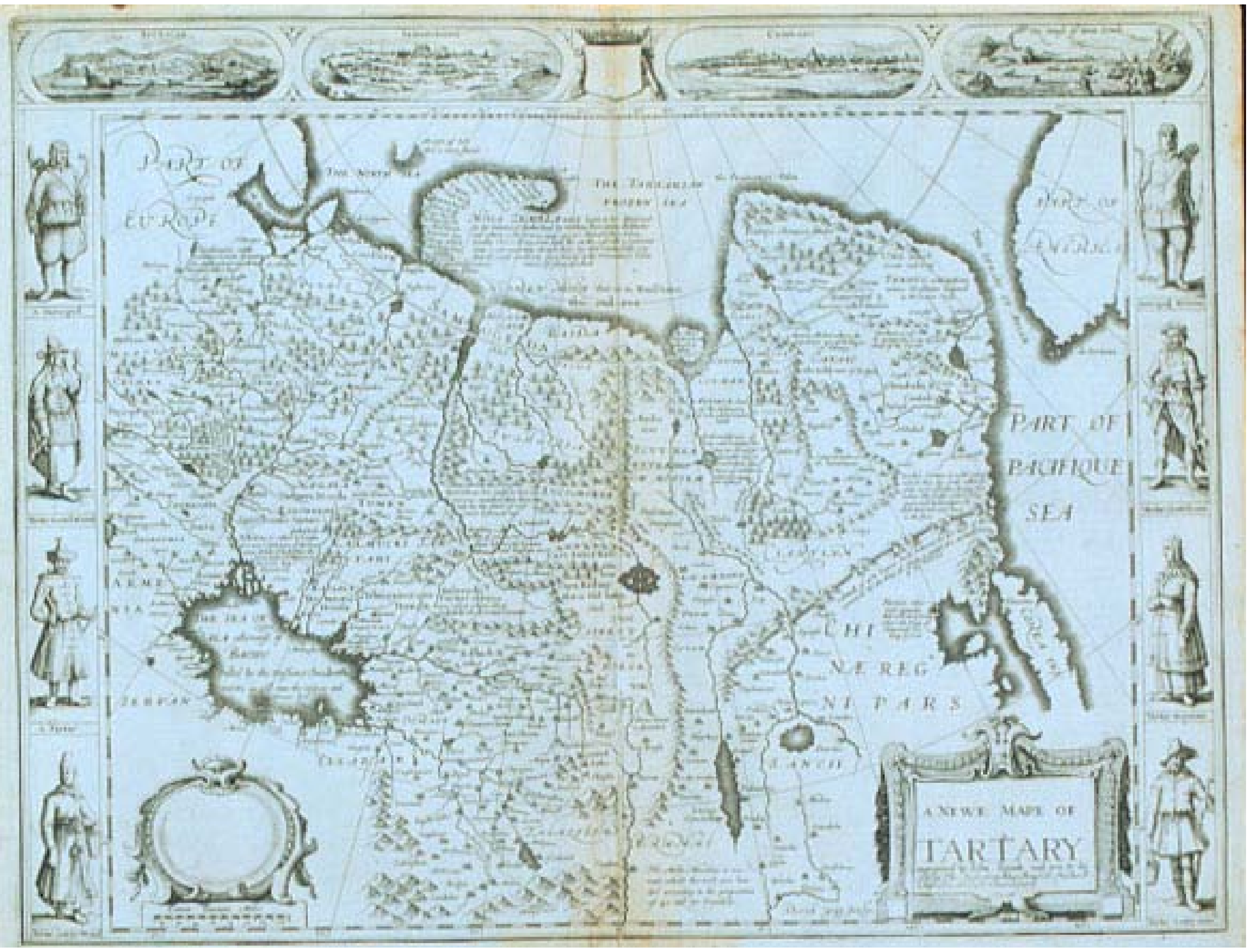

A Newe Mape of Tartaria. 1627, London, John Speed.



Perspectiva de Balbeck

Mapa de Asia. 1588, Heinrich Buenting. Asia secunda pars terrae in forma Pegasir.

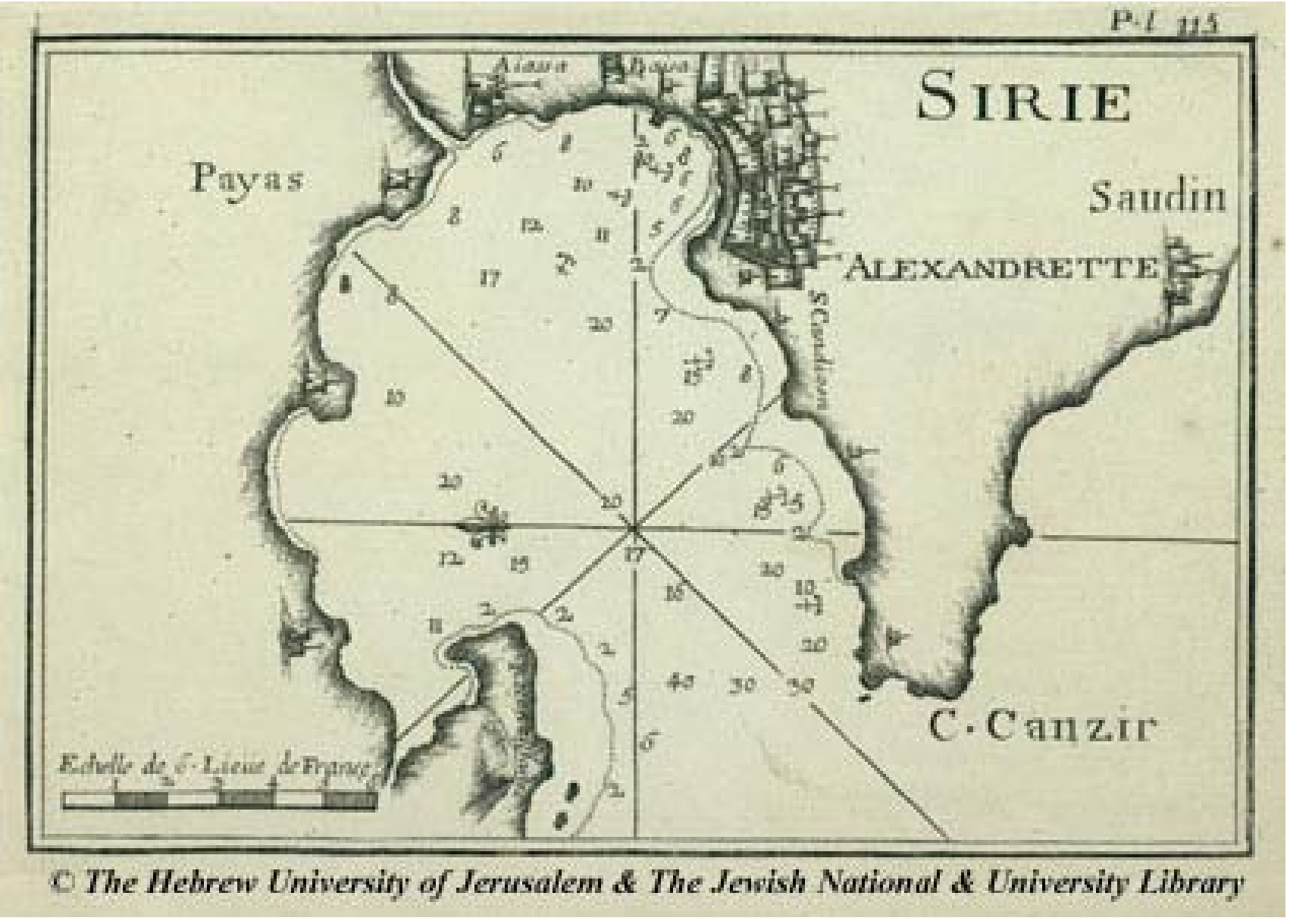

Iskenderum o Alexandretta, Selección de los Planos Principales de los Puertos y Radas del Mar Mediterráneo, publicado en 1764 en Marsella.

Mapa de Asia. Andre Thevet, París, 1575

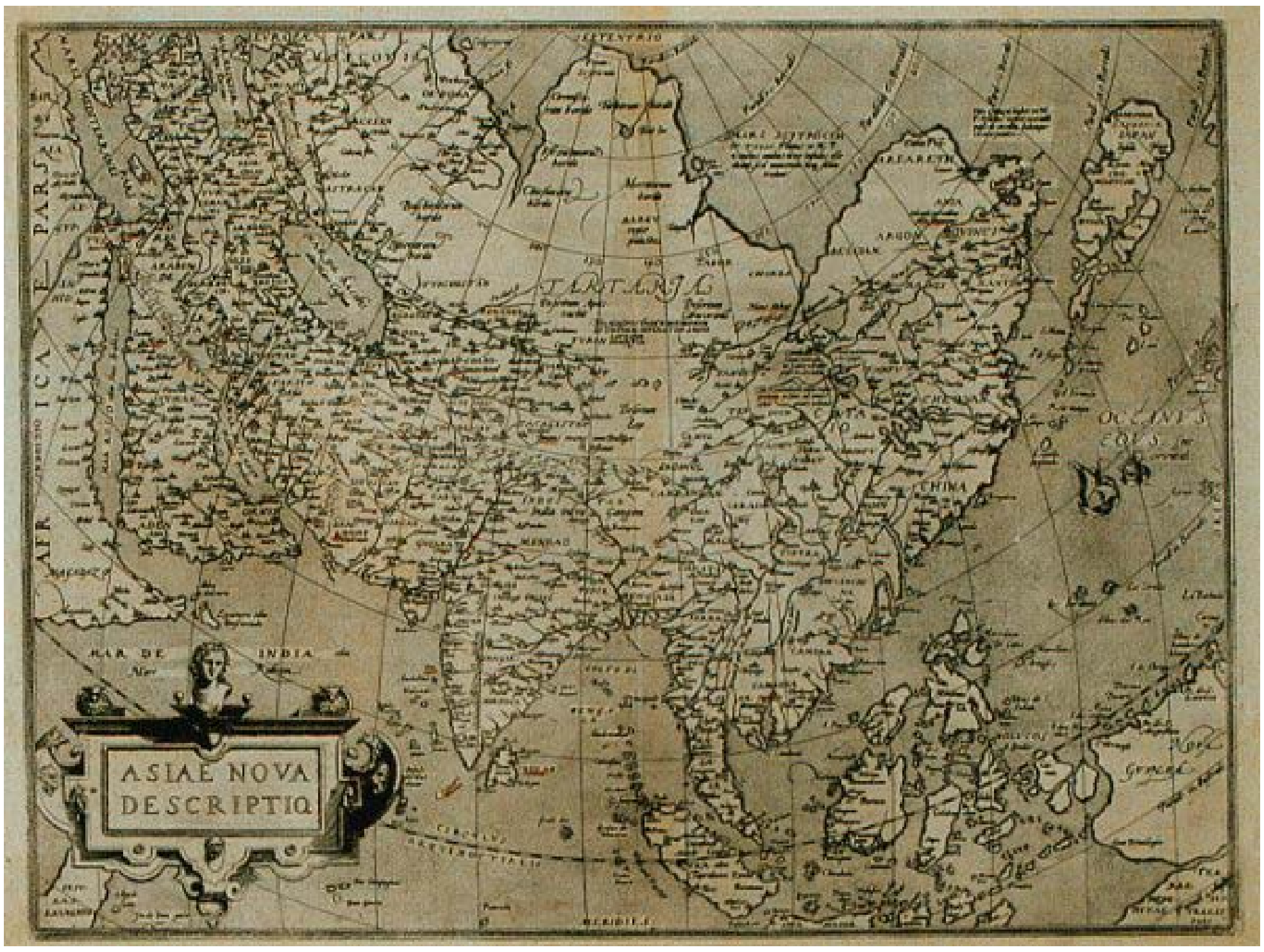

Mapa de asia 1612, Asiae Nova Descriptio, Abraham Ortelius.

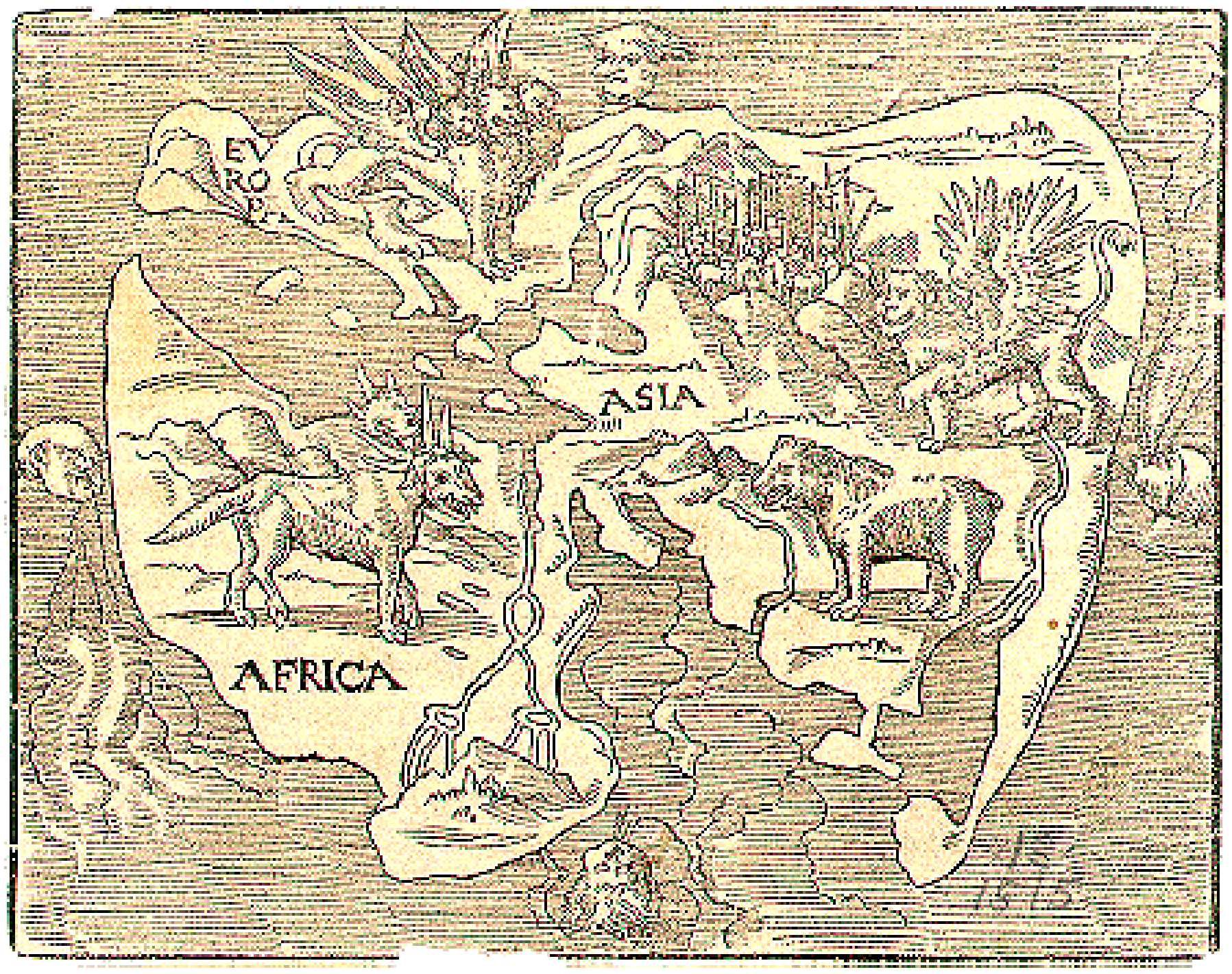

Mapa de Amor. Alemania 1535. Autor desconocido.

Mapa de Damasco. Braun y Hogenberg. Civitates Orbis Terrarum II, 1575

Goa fortissima urbs in Christianorum potestatem anno salutis 1509 devenit. Braun y Hogenberg, Civitates Orbis Terrarum 1572.

Calechut celeberrimum Indiae emporium. Braun y Hogenberg, Civitates Orbis Terrarum 1572.

Mapa de Ormuz, Irán.
Das eyland Ormus oder jerum. Johann Caspar Arkstee y Henricus Merkus, 1747, Leipzig.

Mapa de Ormuz, Irán. Braun y Hogenberg, Civitates Orbis Terrarum 1572.

1138 De Africæ regionibus
Alexandria Aegypti.

Alexandria Aegypti Cosmographiae Universalis. 1550, Basilea